

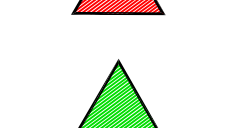

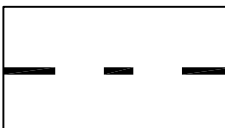



Tabella di identificazione del reticolo idrico principale					
Sigla	Denominazione	Lunghezza	Percorso cartografato	Foce	Note
PV016	Fosso Nuovo Riale San Zeno	3750 m	da 123 m a 85 m s.l.m.		Foce al di fuori del Comune di Casteggio
PV017	Torrente Coppa	6088 m	da 94 m a 74 m s.l.m.		Foce al di fuori del Comune di Casteggio
PV018	Torrente Rile	660 m	da 85 m a 82 m s.l.m.	PV017	

Tabella di identificazione del reticolo idrico minore					
Sigla	Denominazione	Lunghezza	Percorso cartografato	Foce	Note
CLAST_001	Fosso La Cerca	660 m	da 80 m a 79 m s.l.m.		Foce al di fuori del Comune di Casteggio
CLAST_002	Torrente Rile	3415 m	da 162 m a 97 m s.l.m.	PV018	La lunghezza è riferita al solo tratto a cielo aperto
CLAST_003	Buro della Camera	2000 m	da 223 m a 110 m s.l.m.	CLAST_002	
CLAST_004		587 m	da 208 m a 160 m s.l.m.	CLAST_013	
CLAST_005		1832 m	da 224 m a 140 m s.l.m.	CLAST_013	
CLAST_006		1530 m	da 160 m a 91 m s.l.m.	PV017	La lunghezza è riferita al solo tratto a cielo aperto
CLAST_007		180 m	da 118 m a 114 m s.l.m.	CLAST_013	
CLAST_008		1160 m	da 182 m a 170 m s.l.m.	CLAST_006	
CLAST_009		370 m	da 224 m a 197 m s.l.m.	CLAST_013	
CLAST_010		460 m	da 143 m a 107 m s.l.m.	CLAST_006	
CLAST_011		150 m	da 125 m a 106 m s.l.m.	CLAST_002	
CLAST_012		110 m	da 78.6 m a 78.2 m s.l.m.	CLAST_001	
CLAST_013		2700 m	da 242 m a 124 m s.l.m.	CLAST_002	

Legenda

- Depuratore comunale
- Reticolo idrico principale (RIP)
- Reticolo idrico minore (RIM)
- Reticolo idrico privato (RP)
- Zona a rischio idraulico ed idrogeologico
- Fognatura
- Scaricatore di piena
- Scarico terminale impianto
- Impianto di sollevamento
- Fossa himoff
- Zona di rispetto pozzi acqua destinata al consumo umano
- Zona di protezione idrogeologica e cavità sotterranee
- Confine comunale



CITTA' DI CASTEGGIO  
Provincia di Pavia

DOCUMENTO SEMPLIFICATO  
DEL RISCHIO IDRAULICO COMUNALE

Art. 14 comma 1 del Regolamento Regionale n°7 del 23 novembre 2017 e s.m.i.



Progettista  
Dott. Geol. Giorgio NEGRINI  
Ordine dei Geologi della Lombardia n. 585

Responsabile Ufficio Tecnico  
Città di Casteggio  
Dott. Ing. Marco ZUCCHINI

Sindaco Città di Casteggio  
Lorenzo VIGO

Gestore del Servizio Idrico Integrato della Provincia di Pavia

**PAVIA ACQUE**

Gestore Locale Servizio Idrico Integrato

**ASM**

Ricettori per lo scarico delle acque meteoriche  
Reticolo idrico principale "RIP", reticolo idrico minore "RIM", reticolo idrico privato "RP"  
Sistema fognario di tipo "misto" - Parte Nord


Data  
Ottobre 2021

Scala  
1:5000

Tavola  
**2a**